



CHARENTE
LE DÉPARTEMENT

— *La Charente* —
à vélo

OFFRE DES ACTIVITÉS VÉLO EN CHARENTE



▶ sportsdenature16.lacharente.fr - Retrouvez-nous sur les réseaux sociaux  

Sommaire

PAGE 03

Édito du Président

PAGE 06

1. L'OFFRE VTT

Les circuits VTT

PAGE 08

Le tour Charente

PAGE 09

Stations sports de nature

PAGE 12

Parcours et itinéraires

PAGE 16

2. L'OFFRE CYCLOTOURISTIQUE

La Scandibérique

PAGE 17

Le tour Charente « 1616 »

PAGE 18

Les voies vertes

PAGE 19

La Flow vélo

PAGE 20

La Vélidéale

PAGE 21

Les boucles locales

Édito du Président



La Charente se découvre... à vélo

La Charente est une terre qui se vit, qui se respire, qui se parcourt. Et il n'y a sans doute pas de plus belle manière de la découvrir qu'à vélo.

À travers ses paysages, ses villages, son patrimoine et ses savoir-faire, notre département offre une diversité rare. Du Confolentais aux vignobles de l'Ouest, des lacs de Haute-Charente aux rives paisibles de notre fleuve, chaque itinéraire raconte une histoire, chaque détour révèle une richesse.

Depuis plusieurs années, le Département a fait le choix d'investir dans une offre cyclable ambitieuse, accessible à tous. Voies vertes, boucles locales, grands itinéraires comme la Flow Vélo ou la Scandibérique, nous construisons, pas à pas, un territoire où chacun peut se déplacer, découvrir et s'évader en toute sécurité.

Mais au-delà des équipements, il y a une vision. Celle d'un tourisme plus doux, plus respectueux, plus humain. Celle d'un territoire qui prend le temps, qui valorise ses paysages, ses producteurs, ses habitants.

Le vélo n'est pas seulement un loisir. C'est une invitation. À ralentir. À regarder autrement. À redécouvrir ce que nous avons parfois sous les yeux sans toujours le voir.

Oui, la Charente est belle. Mais surtout, elle se révèle à ceux qui prennent le temps de la parcourir.


Jérôme SOURISSEAU
Président du Conseil départemental
de la Charente

▶ **2 800 KM DE CHEMINS BALISÉS**

(6 bases et 4 espaces) répartis sur toute la Charente dont un grand itinéraire de 650km «le Tour Charente VTT» accessible depuis la gare d'Angoulême grâce à deux transversales.

Ces sites permettent de s'adonner à la pratique du VTT à travers différents circuits, classés selon leurs niveaux de difficultés selon un code couleur allant du niveau vert facile, au noir difficile.





1 ▶ *Le Chambon*

Terrain de jeux privilégié des sportifs adeptes de la nature, 12 circuits de 5,3 km à 52,8 km et de 65 m à 859 m de dénivelé pour découvrir la vallée de la Renaudie

Pour plus d'infos
sur le Chambon



2 ▶ *Charente-Limousine Nord*

À la découverte des espaces boisés et du patrimoine de la Charente-Limousine au travers de 9 circuits de 8,1 km à 40 km et de 116 m à 700 m de dénivelé.

3 ▶ *Les lacs de Haute-Charente*

Autour des lacs, des sentiers balisés, site idéal pour des balades conviviales en famille. 11 circuits de 5,8 km à 38,8 km et de 92 m à 567 m de dénivelé.

4 ▶ *Sud-Est Charente*

Au départ de Villebois-Lavalette, un patrimoine architectural riche avec notamment son château ayant appartenu au duc d'Épernon mais aussi le château de la Mercerie à Magnac-Les-Gardes. 9 circuits balisés de 11,7 km à 37,5 km et de 95 m à 860 m de dénivelé.

5 ▶ *Sud-Charente*

Au départ d'Aubeterre-sur-Dronne, un des plus beaux villages de France avec son église monolithe, découverte d'un paysage diversifié et vallonné en empruntant l'un des 9 circuits balisés : de 11 km à 37,5 km et de 174 m à 880 m de dénivelé.

6 ▶ *Sud-Ouest Charente*

Au départ de Baignes-Sainte-Radegonde, circuits très variés, avec des portions en sous-bois et des passages techniques. 7 circuits balisés de 11 km à 61 km.

7 ▶ *Châteauneuf-sur-Charente*

Au départ de la station sports nature mais aussi depuis les communes limitrophes. 7 circuits balisés : de 8 km à 17 km.

8 ▶ *Mansle-Les-Fontaines*


Au départ de la station sports nature, des sentiers balisés et sécurisés au cœur de la Forêt de la Boixe et le long du fleuve Charente permettent de découvrir la richesse du patrimoine. 3 circuits balisés : de 3 km à 31 km.

9 ▶ *Ruffec/Condac*

Au départ de la station sports nature mais aussi de Bioussac et de Nanteuil-en-Vallée, découverte des villages, du patrimoine et des paysages environnants comme Barro, Verteuil-sur-Charente... 7 circuits balisés : de 7 km à 50 km.

10 ▶ *Saint-Yrieix-sur-Charente*

Au départ de la station sports nature, découverte du site de Bourguine, du Plan d'eau de Saint-Yrieix et des espaces naturels préservés environnants. 2 circuits balisés : de 9 km à 19 km.



Vous trouverez **p.12 et 13** la carte situant l'ensemble des circuits VTT




4 niveaux de difficulté,
du très facile au très difficile.

► ITINÉRAIRE DE 650 KM

10 500 m de dénivelé positif, empruntant des chemins publics au plus près des frontières du département.

À l'initiative de la Fédération française de cyclotourisme et en partenariat avec le Département, ce circuit VTT permanent valorise le patrimoine architectural, les paysages, les sentiers et les espaces naturels accessibles et autorisés.

Le point 0 se situe au centre de plein air du Chambon à Eymouthiers. L'itinéraire peut être découpé en plusieurs étapes avec des escales à Chassenon, Confolens, Nanteuil-en-Vallée, Tusson, Rouillac, Bourg-Charente, Baignes-Sainte-Radegonde, Brossac, Aubeterre-sur-Dronne et Villebois-Lavalette.



► Vous trouverez page centrale le tracé du Tour Charente VTT.

Stations sports nature → EN CHARENTE

▶ LA CHARENTE EST UNE TERRE PROPICE À LA PRATIQUE DES SPORTS DE NATURE



Le Département a impulsé la mise en place d'un réseau de stations labellisées réparties sur le territoire et composées de sites de pratiques et de découverte afin de lier sport et tourisme.

A ce jour, **6 stations labellisées** proposent, en plus du vélo, de la randonnée pédestre, du canoë, de la course d'orientation, du tir à l'arc, ou de l'escalade... en libre accès ou en séances encadrées :

L'aire de loisirs du Bain des dames à Châteauneuf-sur-Charente

Le centre de plein air du Chambon à Eymouthiers

Le site du Champion à Mansle-les-Fontaines

L'aire de Rejallant à Ruffec/Condac

Le plan d'eau de la Grande Prairie à Saint-Yrieix-sur-Charente et son antenne de Bourguine

La base de loisirs de Poltrot à Nabinaud et son antenne d'Aubeterre-sur-Dronne



▶ Toutes les informations sur sportsdenature16.lacharente.fr

*Qu'attendez-vous pour
découvrir la Charente ?*

Les atouts touristiques de la Charente sont véritablement pluriels et façonnent un tableau d'une richesse inégalée. D'abord, la nature elle-même joue un rôle prépondérant, avec des paysages sculptés par les nombreux cours d'eau serpentant à travers le département et une agriculture florissante, créant ainsi des panoramas diversifiés et captivants. Ces décors pittoresques sont complétés par des sites préservés et un patrimoine remarquable, comprenant des villages d'une beauté authentique, des sites archéologiques fascinants et des églises romanes qui témoignent du riche passé historique.

Mais **la Charente** ne se limite pas à une esthétique naturelle éblouissante ; **elle offre également une expérience gastronomique exceptionnelle.** Les produits du terroir, aux saveurs fabuleuses, s'inscrivent dans une tradition culinaire et se mêlent à des trésors tels que le Cognac, le pineau des Charentes et des vins de qualité.

La Charente ne cesse de surprendre avec ses particularités bien locales. Les festivals de renom, égayant l'année de manifestations culturelles, méritent une mention spéciale. Du festival international de la bande dessinée en janvier au festival du film francophone d'Angoulême en août, ces événements captivent un public national et international.

Une autre singularité à souligner est la **formidable filière image qui partout s'exprime en Charente**.

Les murs peints d'Angoulême, le musée du papier, celui de la BD, ainsi que la profusion de films d'animation "made in Charente" tissent un récit passionnant du territoire, invitant les visiteurs à plonger dans un univers artistique et créatif hors du commun.

Le département se présente ainsi comme un terrain de découvertes singulier, invitant à l'émerveillement, au ressourcement et à l'enrichissement. Que ce soit à pied, à vélo, à cheval, en bateau ou en savourant les délices locaux, les opportunités pour explorer la Charente sont aussi diverses que captivantes.

*Alors, pourquoi
ne pas venir vivre
cette aventure ?*

Parcours et itinéraires

LES VOIES VERTES

- 1 la galope chopine entre Barbezieux et Chantillac
- 2 la coulée d'Oc entre Mornac et Souffrignac
- 3 le petit Rouillat entre Rouillac et Hiersac

LES BOUCLES VTT

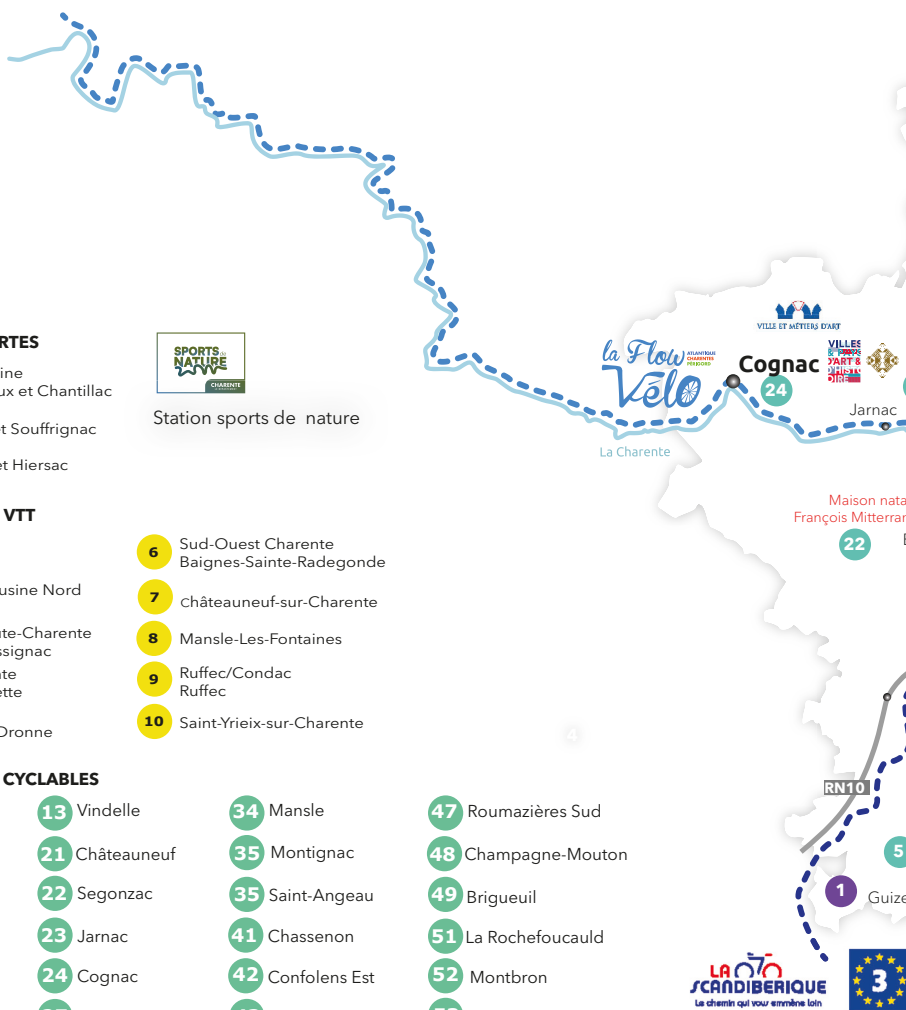
- | | |
|---|---|
| 1 Le Chambon Eymouthiers | 6 Sud-Ouest Charente Baignes-Sainte-Radegonde |
| 2 Charente-Limousine Nord Confolens | 7 Châteauneuf-sur-Charente |
| 3 Les lacs de Haute-Charente Massignac/Pressignac | 8 Mansle-Les-Fontaines |
| 4 Sud-Est Charente Villebois-Lavalette | 9 Ruffec/Condac Ruffec |
| 5 Sud-Charente Aubeterre-sur-Dronne | 10 Saint-Yrieix-sur-Charente |

LES BOUCLES CYCLABLES

- | | | | |
|----------------|----------------|---------------------|---------------------|
| 1 Aubeterre | 13 Vindelle | 34 Mansle | 47 Roumazières Sud |
| 2 Chalais | 21 Châteauneuf | 35 Montignac | 48 Champagne-Mouton |
| 3 Brossac Sud | 22 Segonzac | 35 Saint-Angeau | 49 Brigueuil |
| 4 Brossac Nord | 23 Jarnac | 41 Chassenon | 51 La Rochefoucauld |
| 5 Baignes | 24 Cognac | 42 Confolens Est | 52 Montbron |
| 6 Montmoreau | 27 Rouillac | 43 Confolens Ouest | 53 Marthon |
| 7 Blanzac | 31 Ruffec | 44 Exideuil | 54 Villebois |
| 8 Reignac | 32 Villefagnan | 45 Massignac | 55 Echelle |
| 9 Barbezieux | 33 Aigre | 46 Roumazières Nord | |



Station sports de nature





Partie n°2



L'OFFRE
CYCLOTOURISTIQUE



► ITINÉRAIRE 5 122 KM

L'EuroVélo 3 parcourt 5 122 km de **Trondheim en Norvège à Saint-Jacques-de-Compostelle en Galice**. L'itinéraire, long de 188 km sur notre territoire, arrive dans le Confolentais et suit les premières collines du Massif Central. Par la suite, il emprunte « la Coulée d'Oc » à l'ombre des haies pour rejoindre Angoulême. Vous suivrez ensuite la Charente jusqu'à Châteauneuf pour descendre vers le Sud à travers les vignes.

Vous arriverez en Charente-Maritime par la voie verte Galope Chopine qui relie le site départemental Pôle-Nature de la Maison de la Forêt à Montlieu-la-Garde.



► Retrouvez toutes les infos sur scandiberique.fr



► 365 KM DE VOIES PARTAGÉES

Le Tour Charente, ce sont près de 365 km de voies partagées et de voies vertes, permettant de **parcourir la Charente en ses 4 points cardinaux**.

Il permet de découvrir le Ruffécois et ses villages de charme, le Confolentais et ses bocages verdoyants, le Sud Charente et ses églises troglodytes et bien sûr le vignoble du cognac de part et d'autre du fleuve Charente. Le Tour Charente est complété par deux itinéraires départementaux : l'un en direction de la Charente-Maritime, le 1617, qui longe La Flow Vélo et qui peut servir de déviation en période de crue ainsi que le 1686 en direction de la Vienne en remontant le long de la Charente amont.



► Retrouvez toutes les infos sur la.charente.fr/tourvelo


Les voies vertes

► AMÉNAGEMENTS DÉDIÉS À LA CIRCULATION NON MOTORISÉE

Les voies vertes sont des aménagements dédiés à la circulation non motorisée et sont particulièrement appréciées des familles. **En Charente, elles sont au nombre de 3** et vous les retrouvez sur les grands itinéraires.

Mais n'hésitez pas à vous renseigner lorsque vous préparez vos sorties à vélo, à la journée ou pour quelques heures, elles sont idéales pour vos balades !

Anciennes voies ferrées réaménagées, la Coulée d'Oc à l'Est et la Galope Chopine au Sud, constituent deux voies revêtues en site propre de 21 km chacune. Autre voie verte non revêtue, « Pti Rouillac » entre Rouillac et Hiersac reprend en partie le tracé de l'ancienne voie de chemin de fer « le Pti Rouillac » et longe la rivière la Nouère.



► Retrouvez en p.12 les 3 voies vertes proposées par le Département.

La Flow vélo

► VÉLOROUTE NATIONALE

qui permet de relier **Sarlat-la-Canéda en Dordogne** à l'**Ile d'Aix en Charente-Maritime**, en sillonnant, d'est en ouest «les Charentes».

La Flow Vélo est la promesse d'une expérience unique, que chacun peut vivre à son rythme. Elle est tellement accessible et diversifiée qu'elle s'adapte à de multiples profils et envies ; en famille, en couple ou en solo, chacun peut s'y retrouver ! Les spécificités des territoires traversés offrent la garantie d'un dépaysement et un trésor de découvertes, à vivre chacun à sa façon ! Comme un air d'autrefois, la nature donne le ton, une valse gourmande ou encore le chant des artisans sont autant d'ambiance dans lesquelles vous vous retrouverez.

Une campagne bucolique et verdoyante, un fleuve Charente tout en nuances et courbures, un vignoble vallonné, un océan aux accents toniques, des villages de pierre, d'eau et de chaume...

La Flow Vélo invite à un voyage de près de 390 km dont 114 km en Charente, tout en douceur, en mode slow tourisme, au cœur de la Nouvelle-Aquitaine. L'AOC Cognac comble les amateurs de raffinement, Rochefort impressionne avec son Arsenal, l'Hermione et sa majestueuse Corderie Royale, Angoulême est une référence en matière de 9^e art, d'image et de création, le Périgord séduit par son charme naturel et sa tradition gastronomique.



*Roulez comme ça
vous chante !*



► Retrouvez toutes les infos sur laflowvelo.com

La Vélidéale

► VÉLOROUTE NATIONALE

Véloroute nationale de 680 km dont 120 km dans notre département qui permet de relier le lac de Vassivière au port de Saint-Nazaire.

Bordée de parcs naturels régionaux, La Vélidéale traverse des espaces sensibles, des réserves résilientes mais fragiles, croise des rivières, des marais classés, des villages de charme, des villes vibrantes. On n'est jamais isolé sur la Vélidéale, on peut sortir et rentrer à sa guise au gré des 10 autres véloroutes connectées à son tracé.

Chacun de nos vélotouristes pourra y vivre son propre idéal, de nature et de rencontre, de conviction et de contemplation, de mouvement, à son allure.



*L'itinéraire
cyclo-positif!*



► Retrouvez toutes les infos sur lavelideale.fr

Les boucles locales

► LE DÉPARTEMENT A CRÉÉ 35 BOUCLES LOCALES DE DÉCOUVERTE

Le Département a créé 35 boucles locales de découverte entre 2008 et 2012. Chaque boucle est constituée de trois circuits. Ce réseau de 35 boucles cyclables balisées par des petits vélos noirs, comprend chacune 3 circuits :

- Famille (4 à 10 km),
- Découverte (20 à 40 km),
- Exploration (40 à 70 km).

La première boucle a été inaugurée lors des deux étapes du Tour de France 2007 et la 35^{ème} en 2012. L'ensemble représente une couverture homogène du territoire qui permet de visiter près de 350 communes sur les 366 que compte la Charente.

Des relais d'Informations Services sont disposés à chaque départ de boucle vous indiquant les sites à ne pas manquer, les points de vue, sans oublier les aires de pique-nique...

Chaque boucle dispose d'une fiche descriptive qui recense le lieu de départ, les niveaux de difficulté et les lieux remarquables. Ces fiches sont disponibles auprès des offices de tourisme.



► Vous trouverez p.12, la carte situant l'ensemble des 35 boucles cyclables proposées par le Département

CHARENTE

LE DÉPARTEMENT

.....

CONSEIL DÉPARTEMENTAL DE LA CHARENTE

31 boulevard Emile Roux, CS 60000
16 917 Angoulême Cedex 9

.....

contact VTT : 05 16 09 71 15
contact cyclotourisme : 05 16 09 77 00
sportsdenature16.lacharente.fr

.....

